






SINALIZAÇÃO VERTICAL PLACAS À IMPLANTAR
EIXO LADO ESQUERDO – PISTA SENTIDO NORTE-SUL

PLACAS	DIMENSÕES (m)	QUANTITATIVOS		
		LADO ESQUERDO	LADO DIREITO	SUORTES AÇO GALVANIZ. TIPO
	L=0, 75		1+061	Nº 1 (1 un.)
	2, 0x1, 5	1+308		Nº 3 (1 un.)
 Obs.: Considerar duas placas de identificação de logradouro por suporte.	0, 64x0, 30	0+024 0+041 0+116 0+131 0+338 0+355 0+578 0+592 1+033 1+053 1+205 1+271 1+285 1+400 1+415 1+520 1+532 1+615 1+632		Nº 1 (19 un.)

*Obs.: Placa fixada em poste através de braçadeiras metálicas e braquetes.

REVISÃO	OBSERVAÇÕES	DATA	VISTO
	PREFEITURA MUNICIPAL DE PELOTAS UNIDADE DE GERENCIAMENTO DE PROJETOS - UGP		
P R O J E T O D E M O B I L I D A D E U R B A N A Eduardo Leite - Prefeito Municipal Jair Seidel - Secretário Executivo da UGP			
PROJETO: INCORP CONSULTORIA E ASSESSORIA LTDA.		ARQUIVO: MUJK-02-PESNR05.dwg	
RESPONSÁVEL TÉCNICO: ENGº JOSÉ CARLOS TEIXEIRA TEDESCO CREA: RS005546		DATA: SET/2015	
PROJETO EXECUTIVO		ESCALA: S/E	
TRECHO: ZONA URBANA DO MUNICÍPIO DE PELOTAS/RS		REVISÃO: R05	
AV. JUSCELINO KUBITSCHKE DE OLIVEIRA		PRANCHA: 05/08	
NOTA DE SERVIÇO - SINALIZAÇÃO			